



# RIVIERA CÔTE D'AZUR CHAPTER FRANCE

FICHE DE ROUTE (1/2)



Balade:  
**13 v1**

Nom:

**LA BALADE DE "INDEPENDENCE DAY"**

Descriptif sommaire de la balade (avec ses particularités):

**Balade dans l'arrière pays varois avec passage au cimetière américain de draguignan**

Distance totale de la balade:

**255**

Km

Nombre d'étapes:

**3**

Temps de parcours:

**5h00**

Difficulté:


Facile:



Averti:



Confirmé:



Lieu de Départ:

**Aire de BREGUIERE autoroute A8**

Parking:

Café:

Essence:

Toilettes:

Point particulier:

Etape n° 1:

Km:

**64**

Désignation:

**Cimetière AMERICAIN (Draguignan)**

Parking:

Café:

Essence:

Toilettes:

Point particulier:

Etape n° 2: Pause repas

Km:

**53**

Désignation:

**Quinson (Le lac)**

Parking:

Café:

Essence:

Toilettes:

Air de pique-nique:

Point particulier:

Nom du Restaurant:

**Pique Nique au Lac de Quinson**

Etape n° 3:

Km:

**90**

Désignation:

**Comps sur Artuby**

Parking:

Café:

Essence:

Toilettes:

Point particulier:

Arrivée:

Km:

**48**

Désignation:

**Saint Vallier-de-Thiery**

Parking:

Café:

Essence:

Toilettes:

Air de séparation:

Point particulier:

Merci de remplir les cases ou mettre des croix

Merci de nous donner le plus d'information possible sur cette fiche.

Vous pouvez joindre à cette fiche un tracé sur carte (Mappy, ...)  
et des photos

Faire parvenir cette fiche au: [riviera.chapter@gmail.com](mailto:riviera.chapter@gmail.com)

Rédacteur:

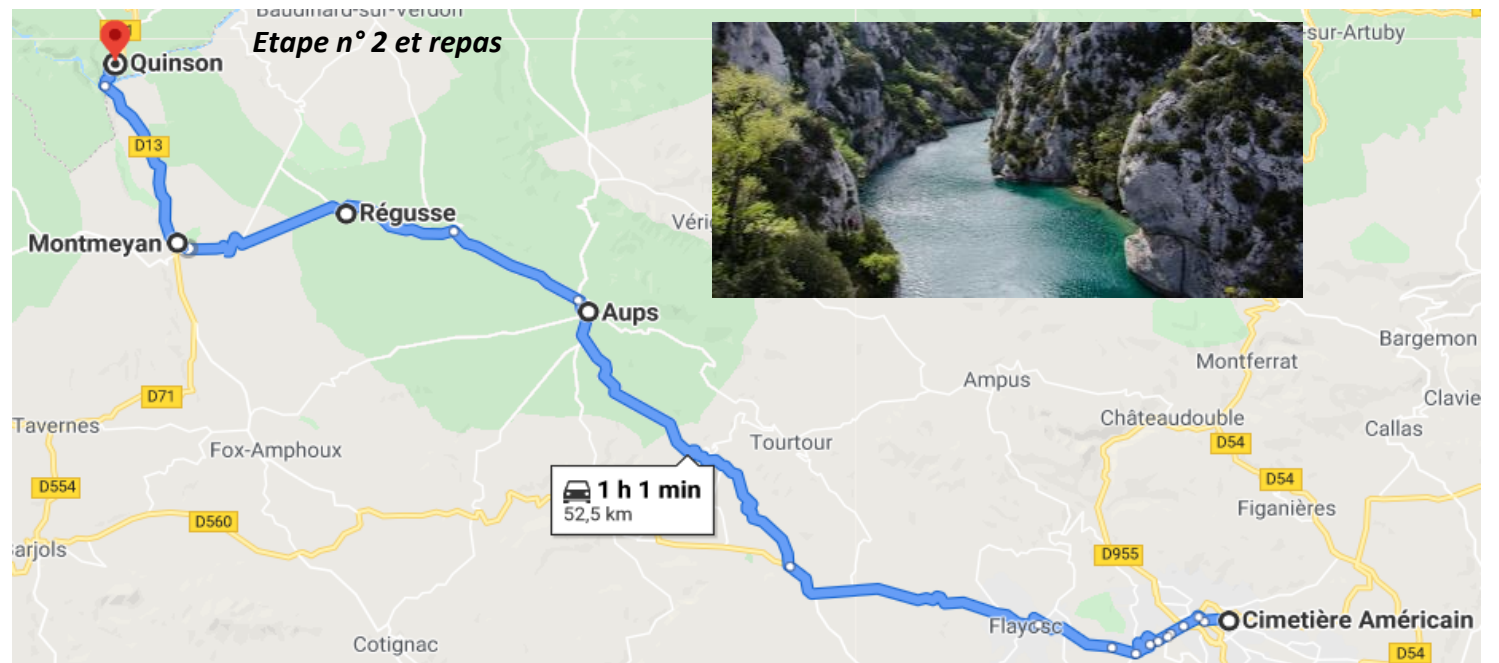
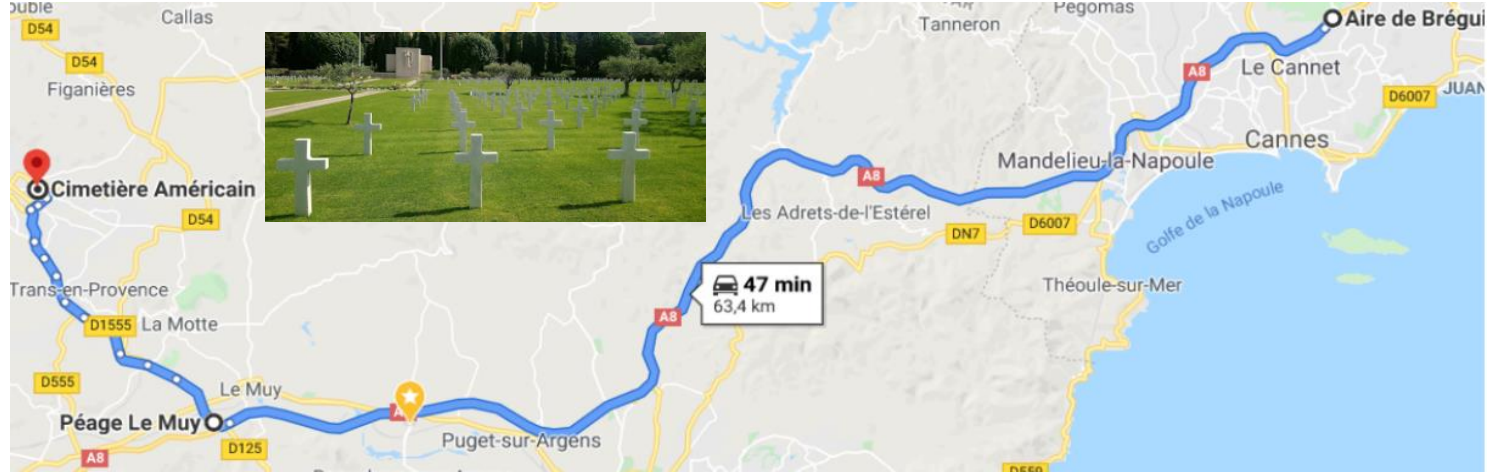
**PATRICE**

Balade:  
**13 v1**

Nom:

**LA BALADE DE "INDEPENDENCE DAY"**

Plans, cartes et photos de la balade: **Etape n° 1:**



Rédacteur:

**PATRICE**